

Projectberekening

Dit document geeft een overzicht van de invoer en rekenresultaten van een Projectberekening met AERIUS Calculator. De berekening is uitgevoerd binnen stikstofgevoelige Natura 2000-gebieden, op rekenpunten die overlappen met habitattypen en/of leefgebieden die aangewezen zijn in het kader van de Wet natuurbescherming, gekoppeld aan een aangewezen soort, of nog onbekend maar mogelijk wel relevant, en waar tevens sprake is van een overbelaste of bijna overbelaste situatie voor stikstof.



- [Overzicht](#)
- [Samenvatting situaties](#)
- [Resultaten](#)
- [Detailgegevens per emissiebron](#)

*Deze PDF is een digitaal bestand dat weer in te lezen is in AERIUS. Meer toelichting over deze PDF kunt u vinden in een bijbehorende leeswijzer. Deze leeswijzer en overige documentatie is te raadplegen via:
www.aerius.nl/handleidingen-en-leeswijzers*



Contactgegevens

Rechtspersoon
Inrichtingslocatie

MBH Consult B.V.
Zuidersloot 134,
7765 AM Weiteveen

Activiteit

Omschrijving
Toelichting

nieuwbouw woning
bouwfase vs. referentie(schapenstal)

Berekening

AERIUS kenmerk
Datum berekening
Rekenconfiguratie

RgVtsHYQmca3
11 april 2023, 11:16
Wnb-rekengrid

Totale emissie

Referentiesituatie - Referentie
Bouwfase - Beoogd

Rekenjaar	Emissie NH ₃	Emissie NO _x
2023	7,0 kg/j	-
2023	31,5 g/j	17,5 kg/j

Resultaten

Referentiesituatie - Referentie
Bouwfase - Beoogd
Gekarteerd oppervlak met toename (ha)
Gekarteerd oppervlak met afname (ha)
Grootste toename
Grootste afname

Hoogste bijdrage	Hexagon	Gebied
2,53 mol/ha/j	6397209	Bargerveen
0,48 mol/ha/j	6397209	Bargerveen
0,00 ha		
644,16 ha		
0,00 mol/ha/j		
2,05 mol/ha/j		



Referentiesituatie (Referentie), rekenjaar 2023

Emissiebronnen

Emissie NH₃

Emissie NO_x


1 Landbouw | Stalemissies | Schapenstal

7,0 kg/j

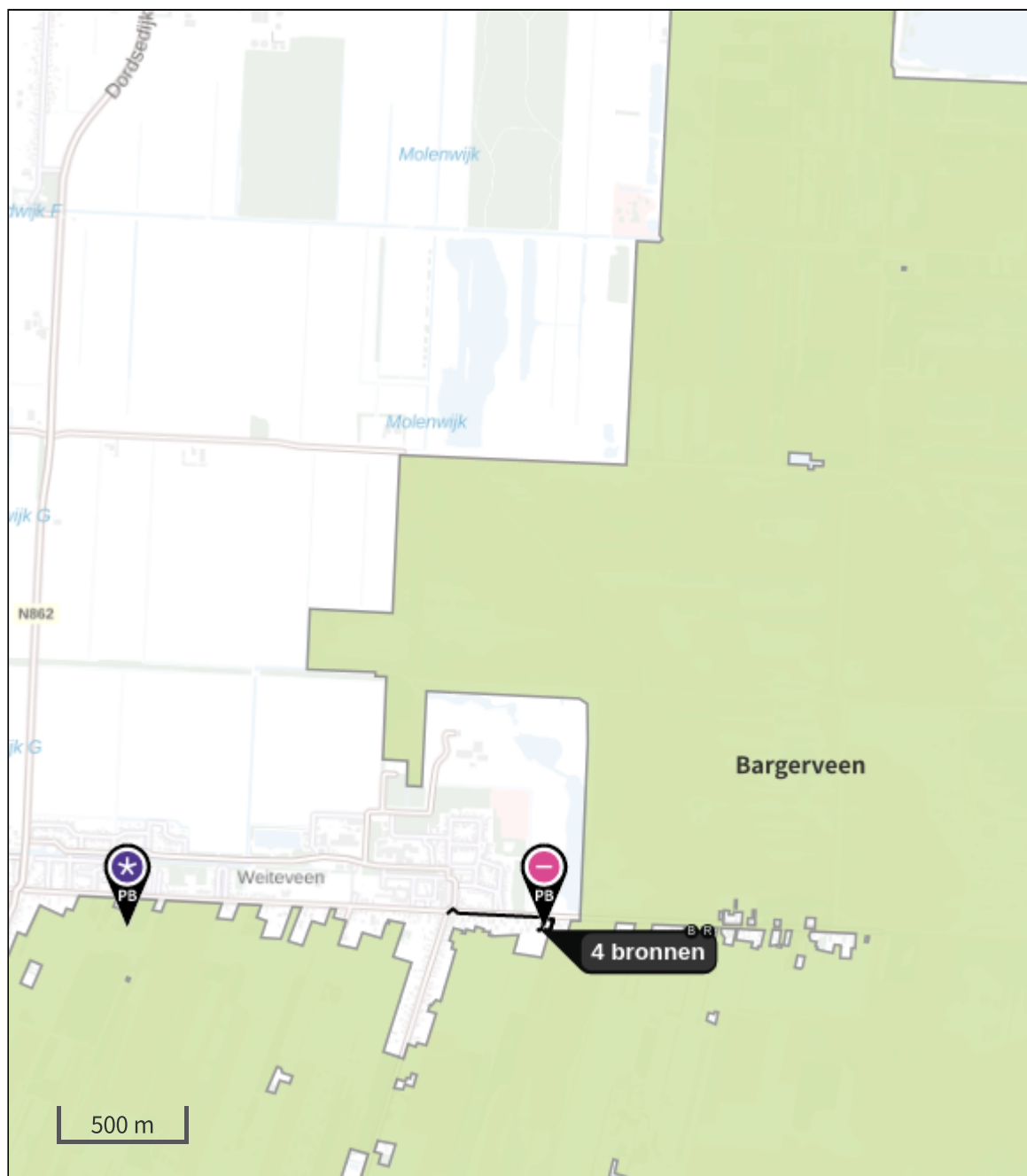
-


Bouwfase (Beoogd), rekenjaar 2023

Emissiebronnen

	Emissie NH ₃	Emissie NO _x
1 Anders... Anders... Projectlocatie	-	-
2 Anders... Anders... Stationaire draai vrachtverkeer	10,0 g/j	0,3 kg/j
3 Mobiele werktuigen Bouw, Industrie en Delfstoffenwinning Mobiele werktuigen	8,0 g/j	16,9 kg/j
 Verkeersnetwerk	13,6 g/j	0,2 kg/j

Hoogste af- en toename op (bijna) overbelaste stikstofgevoelige Natura 2000 gebieden.



- | | |
|---|--|
|  Habitatrictlijn |  Grootste toename (projectberekening) |
|  Vogelrichtlijn |  Grootste afname (projectberekening) |
|  Vogelrichtlijn, Habitatrictlijn |  Hoogste totaal (achtergrond + projectberekening) |
|  Niet bepaald | |

De letters bij de bronlabels op de kaart geven bij welke type situaties de bronnen horen: beoogde situatie (B), referentiesituatie (R) en/of salderingssituatie (S).

Resultaten stikstofgevoelige Natura 2000 gebieden situatie "Bouwfase" (Beoogd) incl. saldering e/o referentie

	Berekend (ha gekarteerd)	Hoogste totale depositie (mol N/ha/jr)	Met toename (ha gekarteerd)	Grootste toename (mol N/ha/jr)	Met afname (ha gekarteerd)	Grootste afname (mol N/ha/jr)
Totaal	644,16	2.060,63	0,00	0,00	644,16	2,05

Per gebied	Berekend (ha gekarteerd)	Hoogste totale depositie (mol N/ha/jr)	Met toename (ha gekarteerd)	Grootste toename (mol N/ha/jr)	Met afname (ha gekarteerd)	Grootste afname (mol N/ha/jr)
Bargerveen (33)	644,16	2.060,63	0,00	0,00	644,16	2,05

Referentiesituatie, Rekenjaar 2023

1 Landbouw | Stalemissies

Naam	Schapenstal	Uittreedhoogte	4,0 m	NH ₃	7,0 kg/j
Locatie	X:264431,91	Warmteinhoud	<u>0,000 MW</u>		
	Y:521538,68	Spreiding	2 m		
Oppervlakte	0,00 ha				
Wijze van ventilatie	Niet geforceerd				
Temporele variatie	Dierverblijven				

Diersoort	RAV-code - Omschrijving	BWL-code	Aantal dieren	Stof	Emissiefactor (kg/dier/j)	Reductie	Emissie
	B1.100 - overige huisvestingssystemen (Schapen; schapen ouder dan 1 jaar, inclusief lammeren tot 45 kg)	Overig	10	NH ₃	0,7	-	7,0 kg/j

Bouwfase, Rekenjaar 2023

1 Anders... | Anders...

Naam	Projectlocatie	Uittreedhoogte	<u>0,0 m</u>
Locatie	X:264463,41 Y:521562,19	Warmteinhoud	<u>0,000 MW</u>
		Spreiding	0 m
Oppervlakte	0,15 ha		
Wijze van ventilatie	Niet geforceerd		
Temporele variatie	<u>Continue Emissie</u>		

2 Anders... | Anders...

Naam	Stationaire draai vrachtverkeer	Uittreedhoogte	<u>0,0 m</u>	NO _x	0,3 kg/j
Locatie	X:264463,41 Y:521562,19	Warmteinhoud	<u>0,000 MW</u>	NH ₃	10,0 g/j
		Spreiding	0 m		
Oppervlakte	0,15 ha				
Wijze van ventilatie	Niet geforceerd				
Temporele variatie	<u>Continue Emissie</u>				

3 Mobiele werktuigen | Bouw, Industrie en Delfstoffenwinning

Naam	Mobiele werktuigen	NO _x	16,9 kg/j
Locatie	X:264463,41 Y:521562,19	NH ₃	8,0 g/j
Oppervlakte	0,15 ha		

Naam	Stageklasse	Brandstofverbruik	Draaiuren	AdBlue verbruik	Stof	Emissie
graafmachine	Stage-IIIB, 2011-2013, 75-560 kW, diesel, SCR: nee	220 l/j	20 u/j		NO _x	3,4 kg/j
					NH ₃	1,7 g/j
shovel	Stage-IIIB, 2011-2013, 75-560 kW, diesel, SCR: nee	220 l/j	20 u/j		NO _x	3,4 kg/j
					NH ₃	1,7 g/j
heistelling	Stage-IIIB, 2011-2013, 75-560 kW, diesel, SCR: nee	264 l/j	16 u/j		NO _x	4,0 kg/j
					NH ₃	2,0 g/j
betonstorter	Stage-IIIB, 2011-2013, 56-75 kW, diesel, SCR: nee	78 l/j	10 u/j		NO _x	1,6 kg/j
					NH ₃	0,0 kg/j
hijskraan	Stage-IIIB, 2011-2013, 75-560 kW, diesel, SCR: nee	264 l/j	16 u/j		NO _x	4,0 kg/j
					NH ₃	2,0 g/j
kooiaap	Stage-IIIB, 2011-2013, <= 56 kW, diesel, SCR: nee	20 l/j	4 u/j		NO _x	0,4 kg/j
					NH ₃	0,0 kg/j

4 Wegverkeer | Weg

Naam	Verkeersbewegingen		Links	Rechts	NO _x	0,2 kg/j
Locatie	X:264266,42 Y:521600,36	Type scherm	-	-	NO ₂	61,1 g/j
Lengte	431,04 m	Hoogte	-	-	NH ₃	13,6 g/j
Wegtype	Buitenweg	Afstand tot de weg	-	-		
Rijrichting	Beide richtingen					
Tunnelfactor	1					
Type hoogteligging	Normaal					
Weghoogte	0 m					
Verkeer	Max. snelheid	Voertuigbewegingen		In file		
Licht verkeer	Voorgeschreven factoren	1.000,0 p/jaar		0,0 %		
Middelzwaar vrachtverkeer	Voorgeschreven factoren	0,0 p/jaar		0,0 %		
Zwaar vrachtverkeer	Voorgeschreven factoren	100,0 p/jaar		0,0 %		
Busverkeer	Voorgeschreven factoren	0,0 p/jaar		0,0 %		

Disclaimer

Hoewel verstrekte gegevens kunnen dienen ter onderbouwing van een vergunningaanvraag, kunnen er geen rechten aan worden ontleend. De eigenaar van AERIUS aanvaardt geen aansprakelijkheid voor de inhoud van de door de gebruiker aangeboden informatie. Bovenstaande gegevens zijn enkel bruikbaar tot er een nieuwe versie van AERIUS beschikbaar is. AERIUS is een geregistreerd handelsmerk in Europa. Alle rechten die niet expliciet worden verleend, zijn voorbehouden.

Rekenbasis

Deze berekening is tot stand gekomen op basis van
 AERIUS versie 2022.1_20230405_989cfb3815
 Database versie 2022.1_989cfb3815
 Voor meer informatie over de gebruikte methodiek en data zie:
<https://www.aerius.nl/>